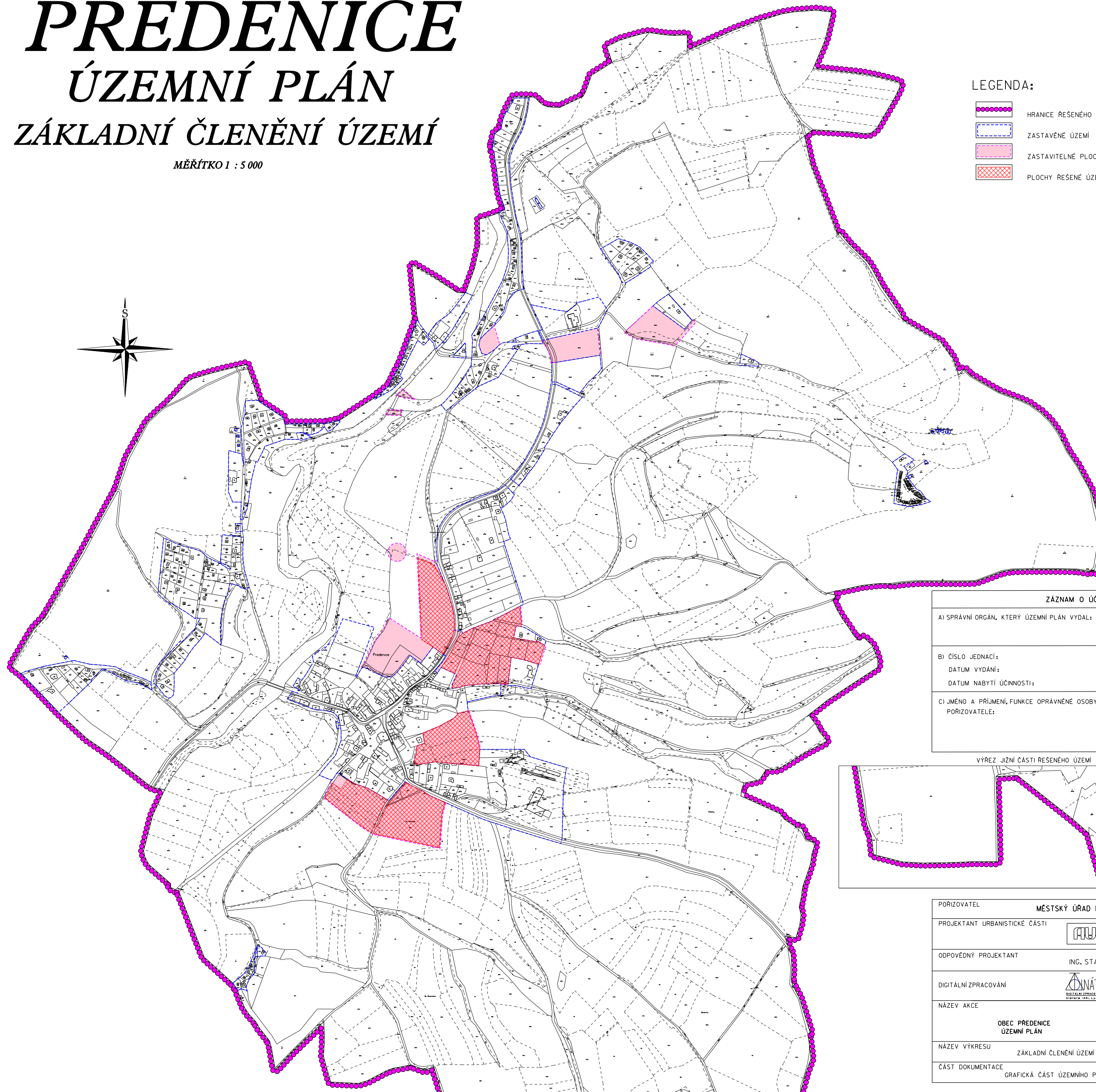



PŘEDENICE

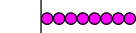



ÚZEMNÍ PLÁN

ZÁKLADNÍ ČLENĚNÍ ÚZEMÍ

MĚŘÍTKO 1 : 5 000



LEGENDA:

-  HRANICE ŘEŠENÉHO ÚZEMÍ = HRANICE OBCE
-  ZASTAVĚNÉ ÚZEMÍ
-  ZASTAVITELNÉ PLOCHY
-  PLOCHY ŘEŠENÉ ÚZEMNÍ STUDIÍ

ZÁZNAM O ÚČINNOSTI

A) SPRÁVNÍ ORGÁN, KTERÝ ÚZEMNÍ PLÁN VYDAL:

B) ČÍSLO JEDNACI:

DATUM VYDÁNÍ:

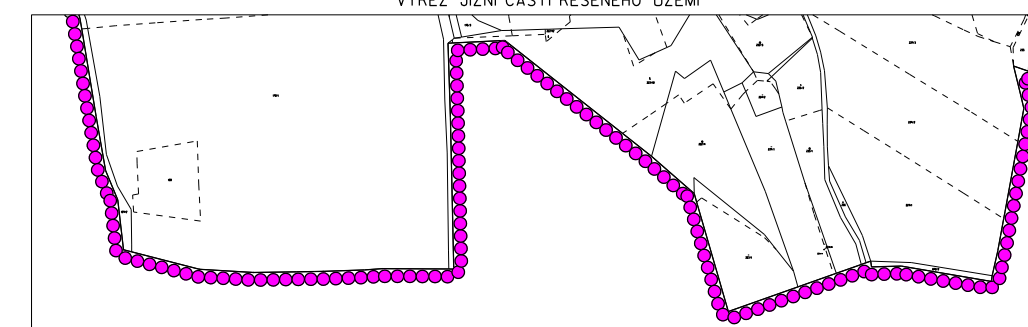
DATUM NABYTÍ ÚČINNOSTI:

C) JMÉNO A PŘÍJMENÍ, FUNKCE OPRAVNĚNÉ OSOBY

POŘIZOVATELE:

RAZÍTKO A PODPIS

VÝŘEZ JIŽNÍ ČÁSTI ŘEŠENÉHO ÚZEMÍ



POŘIZOVATEL

MĚSTSKÝ ÚŘAD PŘESTICE

PROJEKTANT URBANISTICKÉ ČÁSTI

 AGROURBANISTICKÝ ATELIER

ODPOVĚDNÝ PROJEKTANT

ING. STANISLAV ZEMAN

DIGITÁLNÍ ZPRACOVÁNÍ

 DYNATO WS

NÁZEV AKCE

ETAPA

DATUM

MĚŘÍTKO

FORMÁT

NÁZEV VÝKRESU

ČÍSLO VÝKRESU:

ČÍSLO PÁRE:

ČÁST DOKUMENTACE

GRAFICKÁ ČÁST ÚZEMNÍHO PLÁNU

10/2009

1 : 5 000

A0

1

1

1