

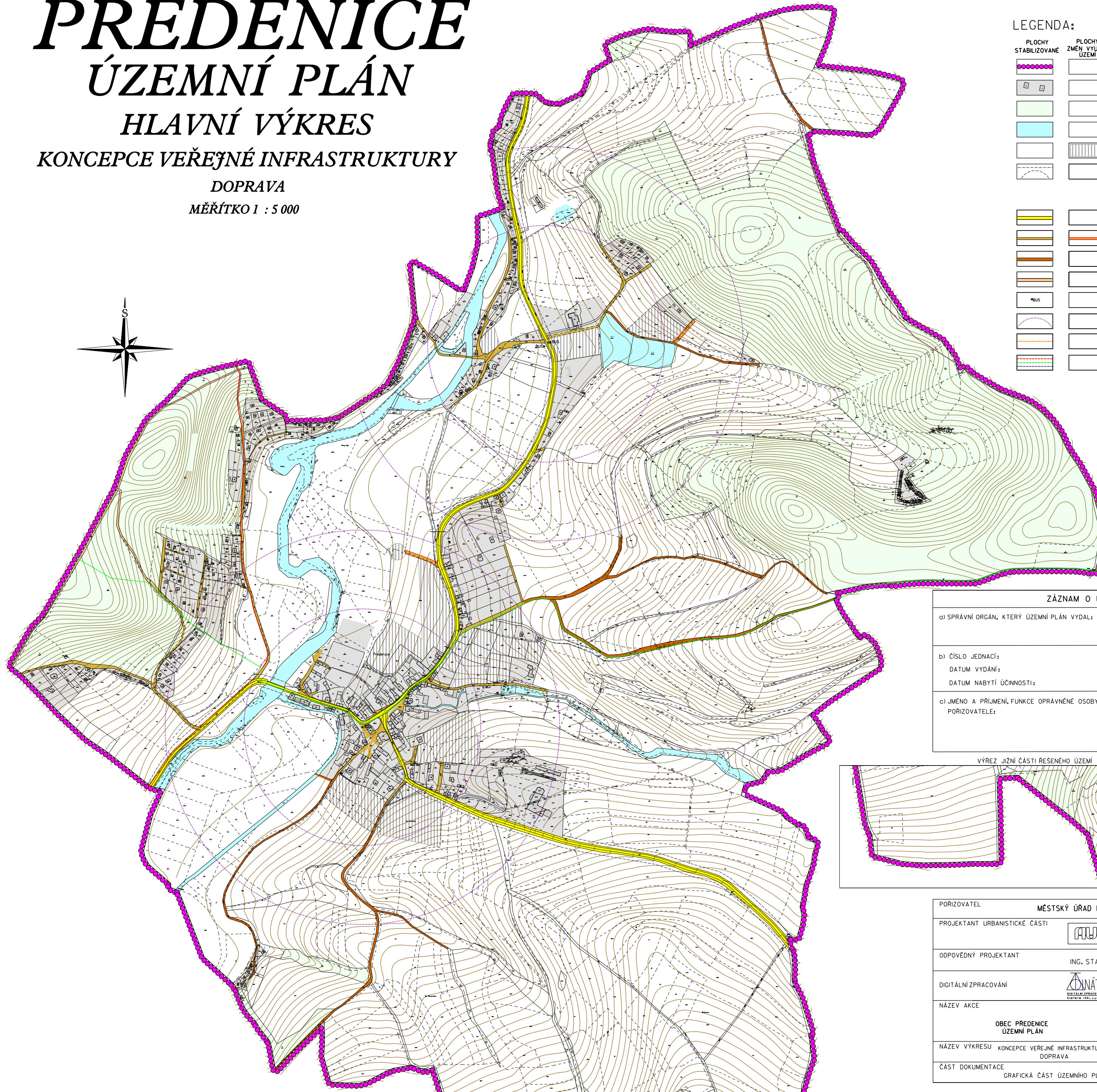

# PŘEDENICE

## ÚZEMNÍ PLÁN

### HLAVNÍ VÝKRES

#### KONCEPCE VEŘEJNÉ INFRASTRUKTURY

DOPRAVA  
MĚŘÍTKO 1 : 5 000



#### LEGENDA:

	PLOCHY STABILIZOVANÉ		PLOCHY ZMĚN VYUŽITÍ ÚZEMÍ		HRANICE ŘEŠENÉHO ÚZEMÍ = HRANICE OBCE
					ZASTAVĚNÉ ÚZEMÍ
					LESY
					VODA
					ZASTAVITELNÉ PLOCHY
					OCHRANNÁ PÁSMA SILNIC
					SILNICE III. TŘÍDY (OP 15m)
					MÍSTNÍ KOMUNIKACE
					POLNÍ CESTY
					LESNÍ CESTY
					ZASTÁVKA AUTOBUSU
					ČASOVÁ DOSTUPNOST K AUTOBUSOVÉ ZASTÁVCE (5 min., 8 min.)
					CYKLOTURISTICKÉ TRASY
					TURISTICKÉ TRASY

#### ZÁZNAM O ÚČINNOSTI

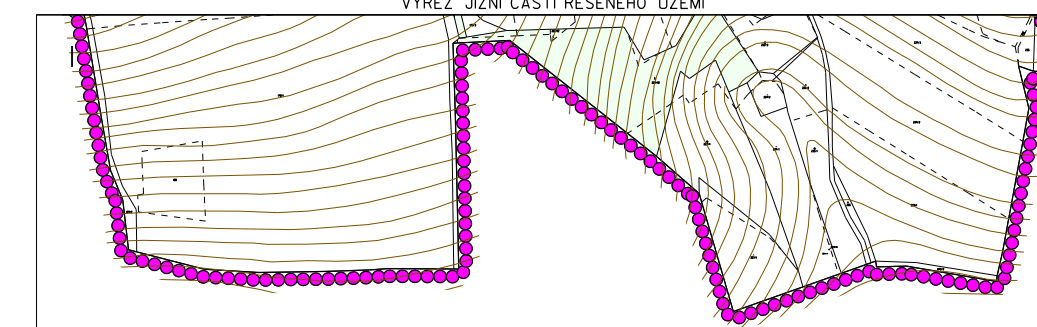
a) SPRÁVNÍ ORGÁN, KTERÝ ÚZEMNÍ PLÁN VYDAL:

b) ČÍSLO JEDNACÍ:  
DATUM VYDÁNÍ:  
DATUM NABYTÍ ÚČINNOSTI:

c) JMÉNO A PŘÍJMENÍ, FUNKCE OPRAVNĚNÉ OSOBY  
POŘIZOVATELE:

RAZÍTKO A PODPIS

#### VÝREZ JIŽNÍ ČÁSTI ŘEŠENÉHO ÚZEMÍ



POŘIZOVATEL	MĚSTSKÝ ÚŘAD PŘESTICE	
PROJEKTANT URBANISTICKÉ ČÁSTI		AGROURBANISTICKÝ ATELIER
ODPOVĚDNÝ PROJEKTANT	ING. STANISLAV ZEMAN	
DIGITÁLNÍ ZPRACOVÁNÍ		
NÁZEV AKCE	ETAPA	10/2009
OBEC PŘEDENICE ÚZEMNÍ PLÁN	DATUM	1:5 000
	MĚŘÍTKO	AD
	FORMÁT	
NÁZEV VÝKRESU KONCEPCE VEŘEJNÉ INFRASTRUKTURY DOPRAVA	ČÍSLO VÝKRESU:	ČÍSLO PÁRE:
ČÁST DOKUMENTACE GRAFICKÁ ČÁST ÚZEMNÍHO PLÁNU	4	