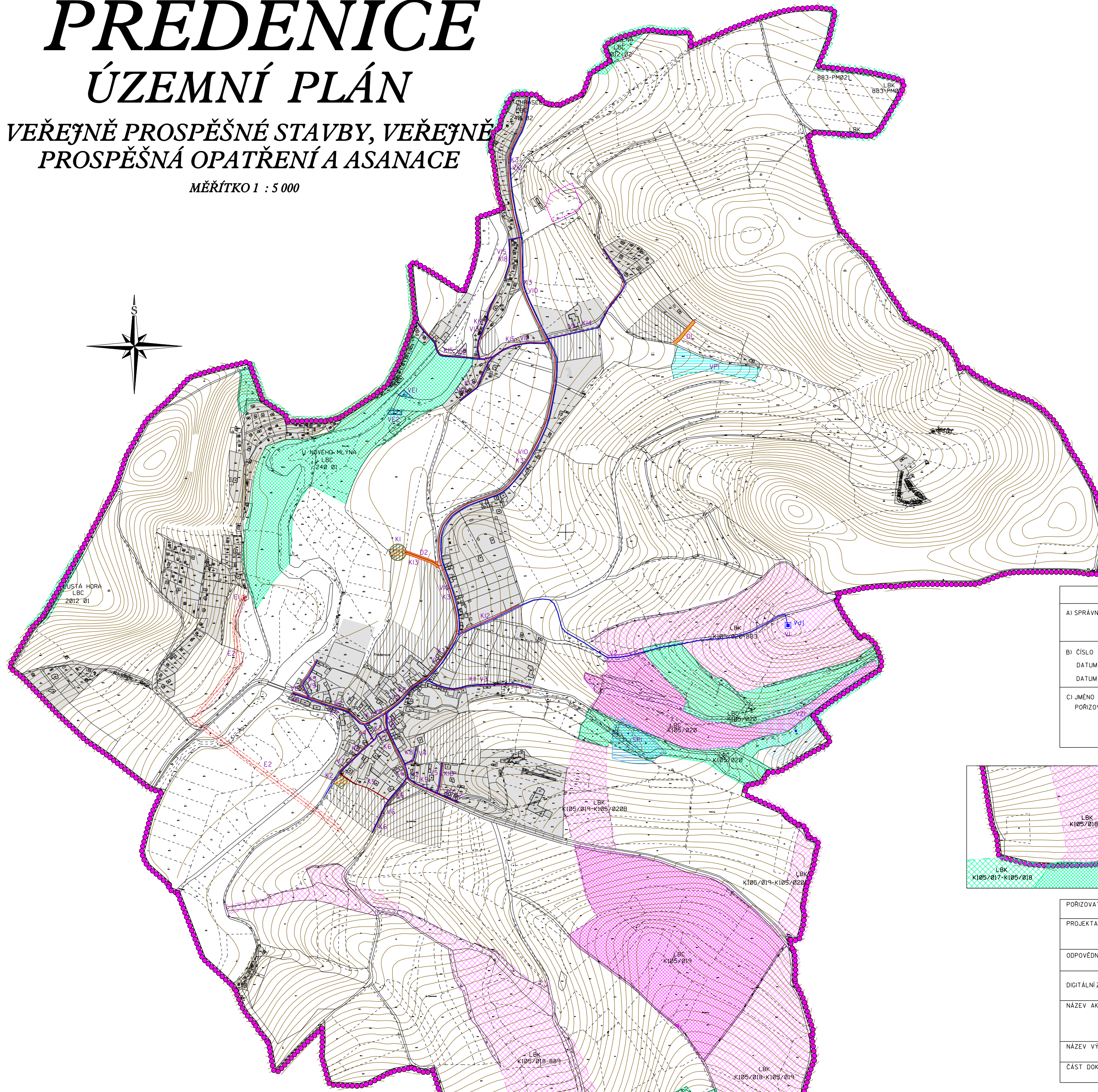



# PŘEDENICE

## ÚZEMNÍ PLÁN

VEŘEJNĚ PROSPĚŠNÉ STAVBY, VEŘEJNĚ  
PROSPĚŠNÁ OPATŘENÍ A ASANACE

MĚŘÍTKO 1 : 5 000



PLOCHY STABILIZOVANÉ	PLOCHY ZMĚN VYUŽITÍ ÚZEMÍ	
		HRANICE ŘEŠENÉHO ÚZEMÍ = HRANICE OBCE
		ZASTAVĚNÉ ÚZEMÍ
		ZASTAVITELNÉ PLOCHY
		VODNÍ TOKY A PLOCHY VPI
		SUCHÝ POLDR SPI

PLOCHY A KORIDORY S MOŽNOSTÍ VYVLASTNĚNÍ  
I UPLATNĚNÍ PŘEDKUPNÍHO PRÁVA  
(DLE §170 A §101 ZÁKONA Č.183/2006 SB.)

### VEŘEJNĚ PROSPĚŠNÉ STAVBY

	MÍSTNÍ A ÚČELOVÉ KOMUNIKACE D1-D2
	TRAFOSTANICE (OP 7m) E1
	VENKOVNÍ VEDENÍ ELEKTRICKÉ ENERGIE DO 22 kV (OP NÁVRH 7m) E2
	MALÁ VODNÍ ELEKTRÁRNA VE1-VE2
	VODNÍ ZDROJ VZ1
	VODOJEM V1
	VODOVODNÍ POTRUBÍ V2-V15
	ČIŠTIRNA ODPADNÍCH VOD K1-K2
	KANALIZAČNÍ POTRUBÍ K3-K18

### VEŘEJNĚ PROSPĚŠNÁ OPATŘENÍ

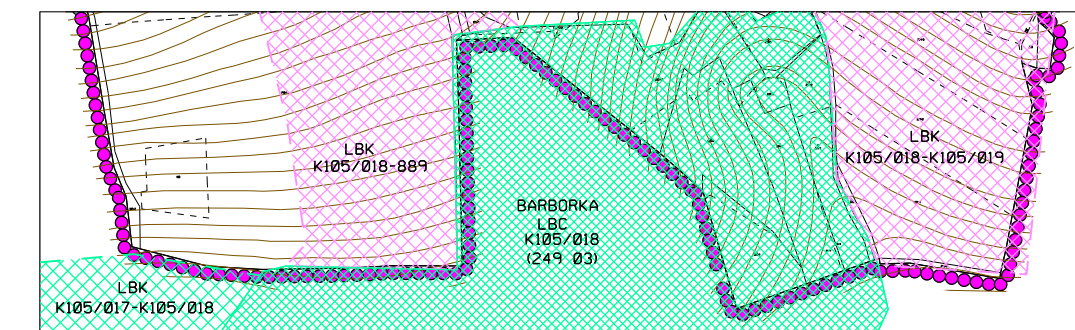
#### • ÚZEMNÍ SYSTÉM EKOLOGICKÉ STABILITY

	LOKÁLNÍ BIOCENTRUM (LBC) - FUNKČNÍ
	LOKÁLNÍ BIOCENTRUM (LBC) - NEFUNKČNÍ
	LOKÁLNÍ BIODORIDOR (LBK) - FUNKČNÍ
	LOKÁLNÍ BIODORIDOR (LBK) - NEFUNKČNÍ
	VÝZNAMNÝ KRAJINNÝ PRVEK - REGISTROVANÝ

### ZÁZNAM O ÚČINNOSTI

A) SPRÁVNÍ ORGÁN, KTERÝ ÚZEMNÍ PLÁN VYDAL:	
B) ČÍSLO JEDNACÍ: DATUM VYDÁNÍ: DATUM NABYTÍ ÚČINNOSTI:	
C) JMÉNO A PŘÍJMĚNÍ, FUNKCE OPRAVNĚNÉ OSOBY PORIZOVATELE:	
	RAZÍTKO A PODPIS

### VÝREZ JIŽNÍ ČÁSTI ŘEŠENÉHO ÚZEMÍ



PROJEKTANT	MĚSTSKÝ ÚŘAD PŘESTICE	
PROJEKTANT URBANISTICKÉ ČÁSTI		AGROURBANISTICKÝ ATELIER
ODPOVĚDNÝ PROJEKTANT	ING. STANISLAV ZEMAN	
DIGITÁLNÍ ZPRACOVÁNÍ		DINÁTO WS
NÁZEV AKCE	ETAPA	10/2009
OBEC PŘEDENCE ÚZEMNÍ PLÁN	DATUM	1:5 000
	MĚŘÍTKO	AD
	FORMÁT	
NÁZEV VÝKRESU	VEŘEJNĚ PROSPĚŠNÉ STAVBY, VEŘEJNĚ PROSPĚŠNÁ OPATŘENÍ A ASANACE	ČÍSLO VÝKRESU: 7
ČÁST DOKUMENTACE	GRAFICKÁ ČÁST ÚZEMNÍHO PLÁNU	ČÍSLO PÁRE: