












ÚZEMNÍ SYSTÉM EKOLOGICKÉ STABILITY

-  OSA NADREGIONÁLNÍHO BIODORIDORU
-  NADREGIONÁLNÍ BIODORIDOR NEFUNKČNÍ
-  NADREGIONÁLNÍ BIODORIDOR FUNKČNÍ
-  REGIONÁLNÍ BIODORIDOR NEFUNKČNÍ
-  REGIONÁLNÍ BIODORIDOR FUNKČNÍ

-  LOKÁLNÍ BIOCENTRUM FUNKČNÍ
-  LOKÁLNÍ BIOCENTRUM NEFUNKČNÍ
-  LOKÁLNÍ BIODORIDOR FUNKČNÍ
-  LOKÁLNÍ BIODORIDOR NEFUNKČNÍ
-  INTERAKČNÍ PRVEK

-  HRANICE KATASTRÁLNÍHO ÚZEMÍ OBCE

NÁZEV: ÚZEMNÍ PLÁN  
**NETUNICE**

NÁZEV:	ÚZEMNÍ PLÁN <b>NETUNICE</b>		
NÁZEV VÝKRESU:	ŠIRŠÍ VZTAHY	MĚŘITKO:	1:100000
ZPRACOVATEL:	Ing. arch. Václav Mastný	POŘIZOVATEL:	MĚSTSKÝ ÚŘAD PŘEŠTICE odbor územního plánování a územního plánování 334 01 Přeštice
DATUM:	11/2016	Č.P.:	6
STUPEŇ:	ODŮVODNĚNÍ	K.Ú.:	Netunice

Nám. T. G. Masaryka 9, 301 38 Píseň  
tel: 377 223 992, e-mail: mastny@masty.cz