









**LEGENDA:**

-  OBÝTNÁ ZÓNA
-  CHODNÍK
-  TRÁVNÍK
-  PARKOVIŠTĚ
-  CHODNÍKOVÝ PŘEJEZD
-  ZVÝŠENÝ PÁS
-  VJEZD

- 1) - USPOŘÁDÁNÍ A (súň, del přednosti v jízdě)
- hlavní komunikace (vozidla skupiny 2) vpravo - Vn = 50 km/h, X0 = 80 m  
 hlavní komunikace (vozidla skupiny 2) vpravo - Vn = 30 km/h, X0 = 45 m  
 vedlejší komunikace - Y = 3,0 m (od vnější hrany příslušného jízdního pruhu)
- 2) - USPOŘÁDÁNÍ B (súň, del přednosti v jízdě) - oběma směry
- hlavní komunikace (vozidla skupiny 2) vpravo - Vn = 20 km/h, X0 = 35 m  
 vedlejší komunikace - Y = 3,0 m (od vnější hrany příslušného jízdního pruhu)
- 2) - USPOŘÁDÁNÍ B (súň přednosti v jízdě) - územní rozestavěné
- hlavní komunikace (vozidla skupiny 2) vpravo - Vn = 50 km/h, X01 = 130 m  
 vedlejší komunikace (vozidla skupiny 2) vpravo - Vn = 35 m (od osy jízdního pruhu)

K (D1-MK) - KOMUNIKACE  
 PK - PĚŠÍ KOMUNIKACE  
 VJEZD



**AVE architekt, a.s.**  
 Částkova 55, 326 00 Plzeň  
 tel: 377 241 504, fax: 377 455 697  
 e-mail: ave@ave-architekt.cz

**REGULAČNÍ PLÁN OBÝTNÉ ZÓNY LUŽANY 2 - ZMĚNA 2**

**MĚSTSKÝ ÚŘAD PŘEŠTICE**

Ing.arch. V. Ulič, Ing. J. Růžička  
 1:1 000  
 01/2019

PORIZOVATEL  
 AUTOR NÁVRHU  
 MĚŘÍTKO  
 ROK

**ZÁZNAM O ÚČINNOSTI:**

Vydáno Zastupitelstvem obce Lužany dne .....

Nabytí účinnosti dne .....

Denisa Hochmannová, referent odboru výstavby a územního plánování MeU Preštice

**N2 - VÝKRES DOPRAVNÍHO ŘEŠENÍ**