








#### MAPOVÉ PODKLADY


-  KATASTRÁLNÍ MAPA
-  ZABAGED - MIMO SÚ

#### PRVKY DOTČENÉ ZMĚNOU

#### PRVKY ZÁKLADNÍHO ČLENĚNÍ ÚZEMÍ













- | stav  | návrh   | výhled  |                           |
|---|---|---|---------------------------|
|  |  |  | HRANICE ZASTAVĚNÉHO ÚZEMÍ |
|  |  |  | ZASTAVITELNÉ PLOCHY       |
|  |  |  | HRANICE FUNKČNÍCH PLOCH   |

#### VEŘEJNĚ PROSPĚŠNÁ STAVBA ŘUŠENÁ

-  **WV-01** - ČOV S PŘÍJEZDOVOU CESTOU

#### PRVKY DLE PLATNÉHO ÚP:

#### PRVKY ZÁKLADNÍHO ČLENĚNÍ ÚZEMÍ

- | stav   | návrh  | výhled   |   |
|--|--|--|---|
|   |   |   | HRANICE SPRÁVNÍHO ÚZEMÍ<br>OBCE OTĚŠICE |
|   |   |   | KATASTRÁLNÍ HRANICE                     |
|   |   |   | ZASTAVITELNÉ PLOCHY                     |
|  |  |  | HRANICE FUNKČNÍCH PLOCH                 |

# ÚZEMNÍ PLÁN OTĚŠICE

## ZMĚNA Č.1



POŘIZOVATEL

ODBOR VÝSTAVBY A  
ÚZEMNÍHO PLÁNOVÁNÍ  
MĚSTSKÉHO ÚŘADU PŘEŠTICE

ZPRACOVATEL

ING. ARCH. BLANKA HYSKOVÁ

DATUM ZPRACOVÁNÍ

08/2022

MĚŘÍTKO

1 : 5 000

Vydáno Zastupitelstvem obce Otěšice  
Nabytí účinnosti změny č. 1 dne.....

.....  
MÚ Přeštice, odbor výstavby a územního plánování, Denisa Hocmannová, referentka odboru

**VEŘEJNĚ PROSPĚŠNÉ STAVBY**

**N3**